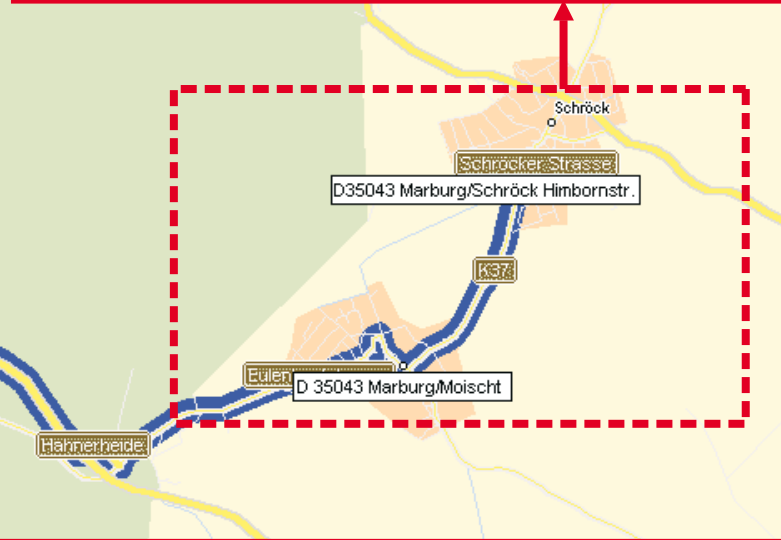
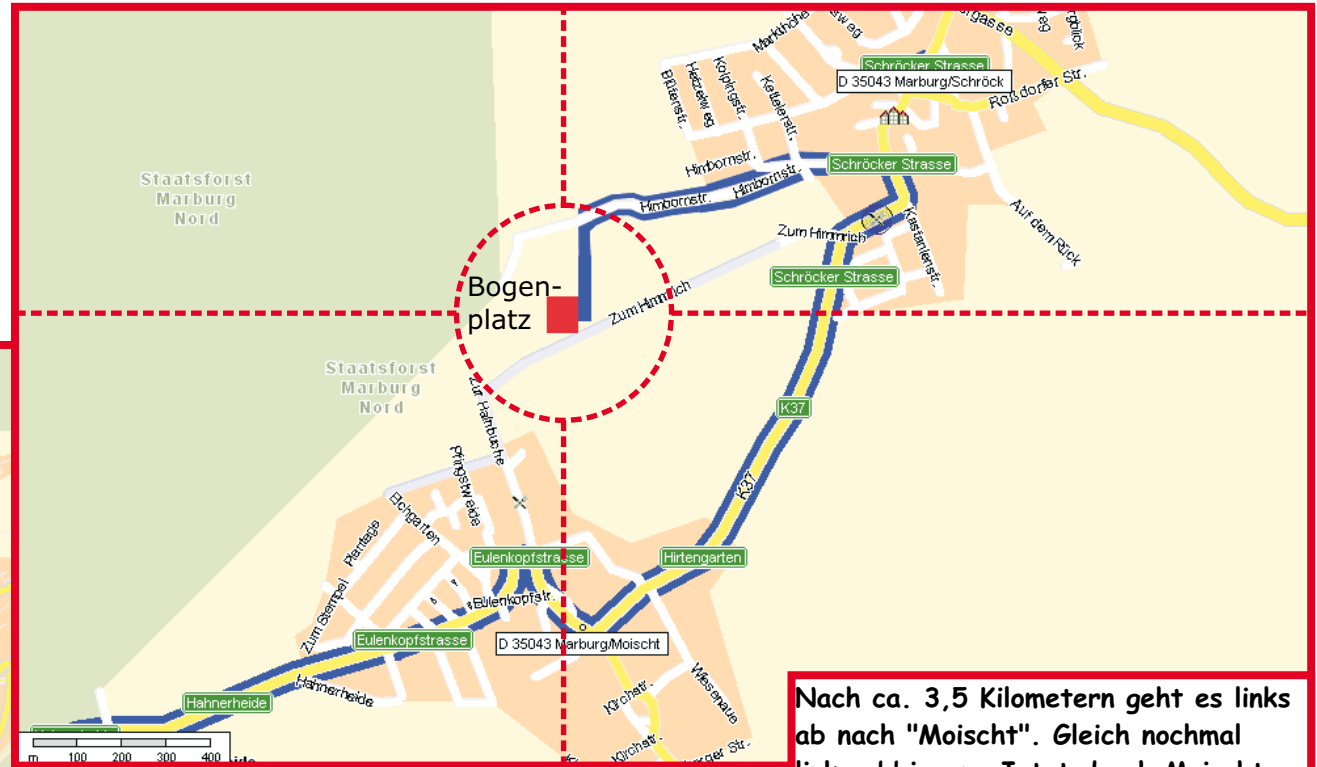
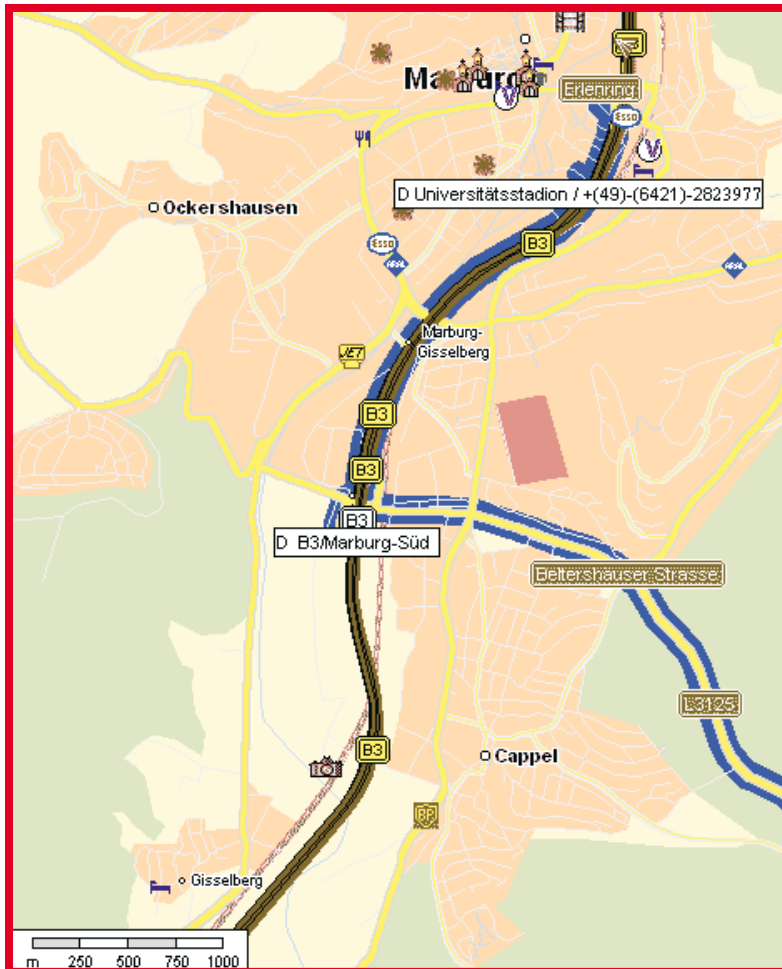


# Anfahrt zum Bogenplatz (Moischt/Schröck)

Vom Unistadion zurück zu Marburg-Mitte und dort in Richtung Gießen auf die B3 (Stadtautobahn).

Bei Marburg Süd abbiegen in Richtung "Ebsdorfergrund" (von Norden kommend nach der Schleife nach rechts, von Süden kommend nach der Schleife links). Der Straße über mehrere Ampeln geradeaus folgen.



Nach ca. 3,5 Kilometern geht es links ab nach "Moischt". Gleich nochmal links abbiegen. Jetzt durch Moischt hindurch (erst fast 180 Grad Rechts-, dann 90 Grad Linkskurve beachten!). Aus dem Ort raus, in den nächsten Ort "Schröck" reinfahren. 90 Grad Rechtskurve, 90 Grad Links, und die nächste Straße (Himbornstraße) links ab. Der Straße folgen, die nächste Straße links (am Kinderspielplatz) und der Straße folgen. Nicht erschrecken, wenn die Asphaltschicht endet. Spätestens ab jetzt der Beschilderung folgen. Nach wenigen hundert Metern ist das Ziel erreicht.