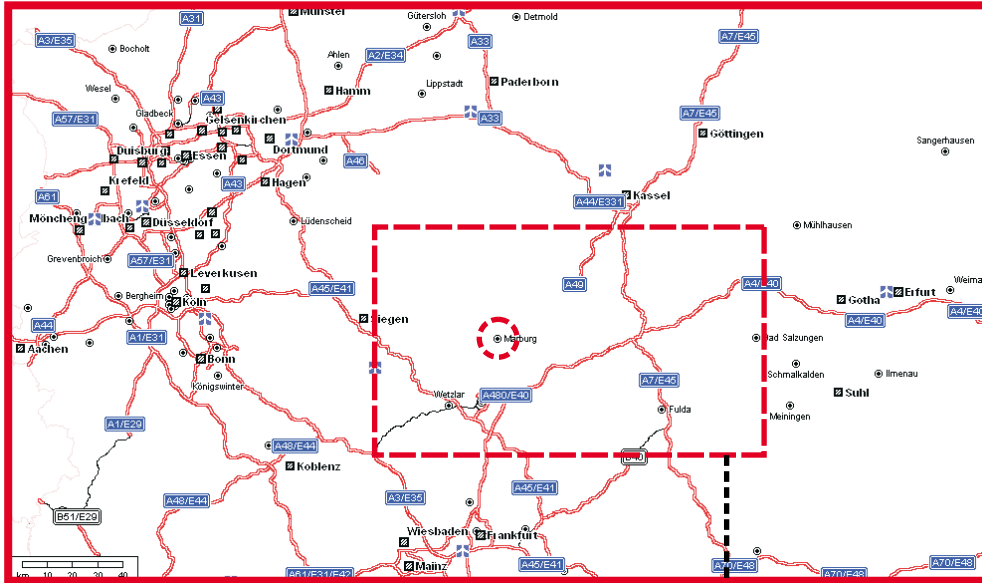


Anreise PKW - Übersichtskarten



Marburg liegt im Bundesland Hessen und befindet sich 77 km nördlich von Frankfurt am Main, 77 km südwestlich von Kassel und 128 km östlich von Köln (Angaben jeweils Luftlinienentfernung).

Anfahrt aus Norden (Kassel/Hannover (A7) oder Bielefeld (A44))

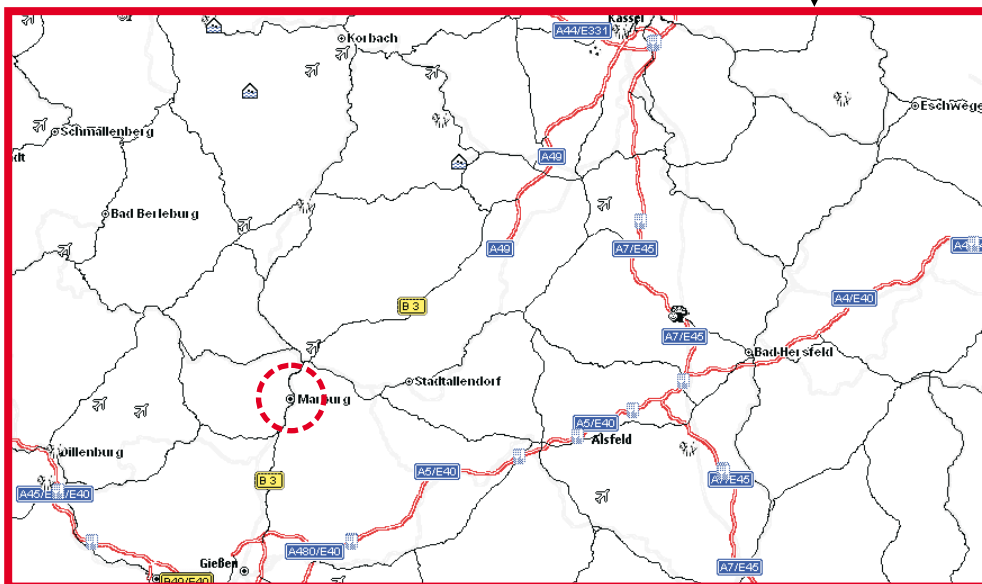
- Wer auf der A7 anreist, biegt am Kasseler Dreieck auf die A49 (in Richtung Anschlussstelle Kassel-Industriepark). Wer von der A44 kommt, biegt am Südkreuz Kassel auf die A49 (in Richtung Marburg)
- Bei der Abfahrt Borken abbiegen auf die B3 (in Richtung Marburg)
- Die B3 führt nach ca. 47 km Fahrtstrecke direkt auf die Stadtautobahn Marburgs (B3)

Anfahrt aus Süden (Frankfurt (A5))

- Der A5 (Richtung Gießen) folgen bis zum Gambacher Kreuz und dort wechseln auf die A45 (Richtung Gießener Südkreuz)
- Abbiegen am Gießener Südkreuz auf die A485 (Richtung Marburg)
- Die A485 wird im weiteren Verlauf zur B3, die automatisch auf die Stadtautobahn Marburgs führt

Anfahrt aus Osten

- Von der A4 kommend auf die A7 in Richtung Süden wechseln
- Dann weiter auf die A5 bis Alsfeld
- Abfahren bei Alsfeld in Richtung Marburg auf die B62, die automatisch zur B3 wird und auf die Stadtautobahn Marburgs führt



Anreise zu Anmeldung, Infopoint und Nachtquartier Marburger Innenstadt



PKW-Anfahrt auf der B3 (gilt für Anfahrt von Norden und Süden)

- Ausfahrt bei Marburg-Mitte
- Der Beschilderung in Richtung Aquamar oder DJH in die Sommerbadstraße folgen
- Abbiegen in die Jahnstraße

Der Eingang auf das Gelände des Unistadions befindet sich in der Jahnstraße, wo es auch eine begrenzte Anzahl an Parkmöglichkeiten gibt.

Für weitere Parkplätze die Sommerbadstraße bis zum Aquamar weiterfahren und am Ende des Aquamarparkplatzes rechts zu den Lahnparkplätzen abbiegen. Auf der Höhe der kleinen Brücke am Ende des Lahnparkplätze führt eine Treppe nach oben in die Jahnstraße (an der DJH vorbei).

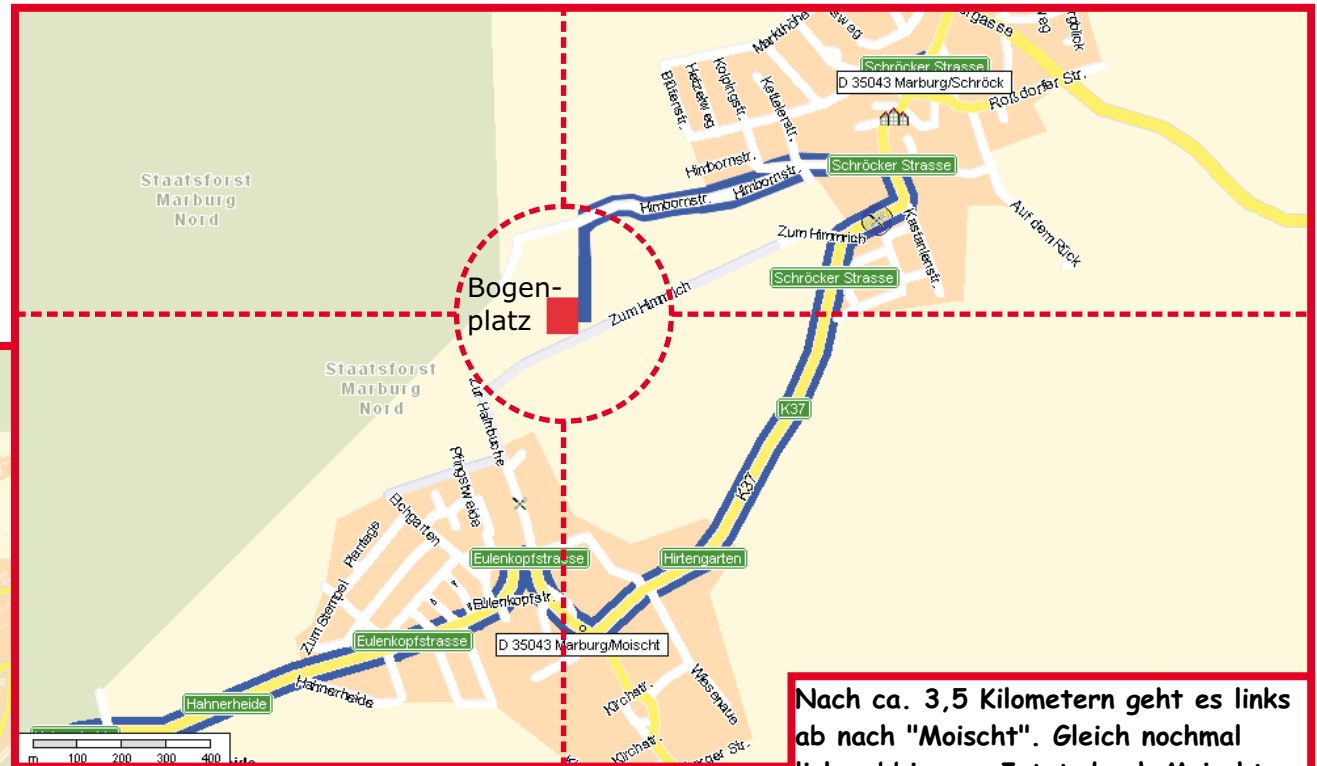
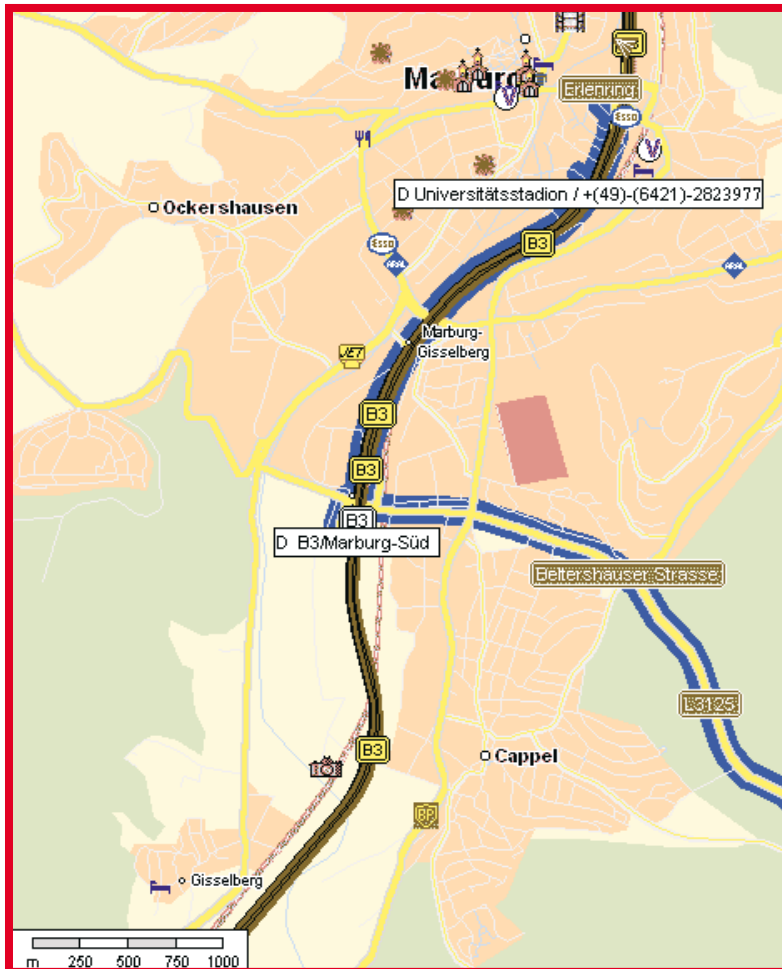
Anfahrt mit Bahn und Bus

- Im Internet unter www.bahn.de für Zielort "Marburg Auf der Weide" eingeben und Route, Preise etc. anzeigen lassen
- Beim Hauptbahnhof Marburg die Straße überqueren und bei den Bushaltestellen nach der Linie C suchen - Vorsicht: die Linie C fährt nur bis 20.30 Uhr !!!
- Mit der Linie C bis zu "Auf der Weide" fahren und von dort zu Fuß über die kleine Brücke und an der DJH vorbei zum Unistadion

Anfahrt zum Bogenplatz (Moischt/Schröck)

Vom Unistadion zurück zu Marburg-Mitte und dort in Richtung Gießen auf die B3 (Stadtautobahn).

Bei Marburg Süd abbiegen in Richtung "Ebsdorfergrund" (von Norden kommend nach der Schleife nach rechts, von Süden kommend nach der Schleife links). Der Straße über mehrere Ampeln geradeaus folgen.



Nach ca. 3,5 Kilometern geht es links ab nach "Moischt". Gleich nochmal links abbiegen. Jetzt durch Moischt hindurch (erst fast 180 Grad Rechts-, dann 90 Grad Linkskurve beachten!). Aus dem Ort raus, in den nächsten Ort "Schröck" reinfahren. 90 Grad Rechtskurve, 90 Grad Links, und die nächste Straße (Himbornstraße) links ab. Der Straße folgen, die nächste Straße links (am Kinderspielplatz) und der Straße folgen. Nicht erschrecken, wenn die Asphaltschicht endet. Spätestens ab jetzt der Beschilderung folgen. Nach wenigen hundert Metern ist das Ziel erreicht.

Anfahrt zum Schießstand KK, LG, LP FP, OSP (SV Marburg)

Vom Unistadion zurück zu Marburg-Mitte und dort in Richtung Gießen auf die B3 (Stadtautobahn).

Bei Marburg Süd abbiegen in Richtung Gisselberg (von Norden kommend nach der Schleife nach links, von Süden kommend nach der Schleife nach rechts).

An der nächsten Ampel (Südspange) rechts ab (Richtung Marburg), dann sofort an der nächsten Ampel links (Graf von Stauffenberg Straße). Der Straße den Berg hoch folgen, durch die Siedlung, am Kreisverkehr die erste Ausfahrt nehmen.

An der T-Kreuzung links ab (Richtung Neuhöfe) und der Straße geradeaus folgen. Nach wenigen hundert Metern geht es rechts ab zum SV Marburg.

